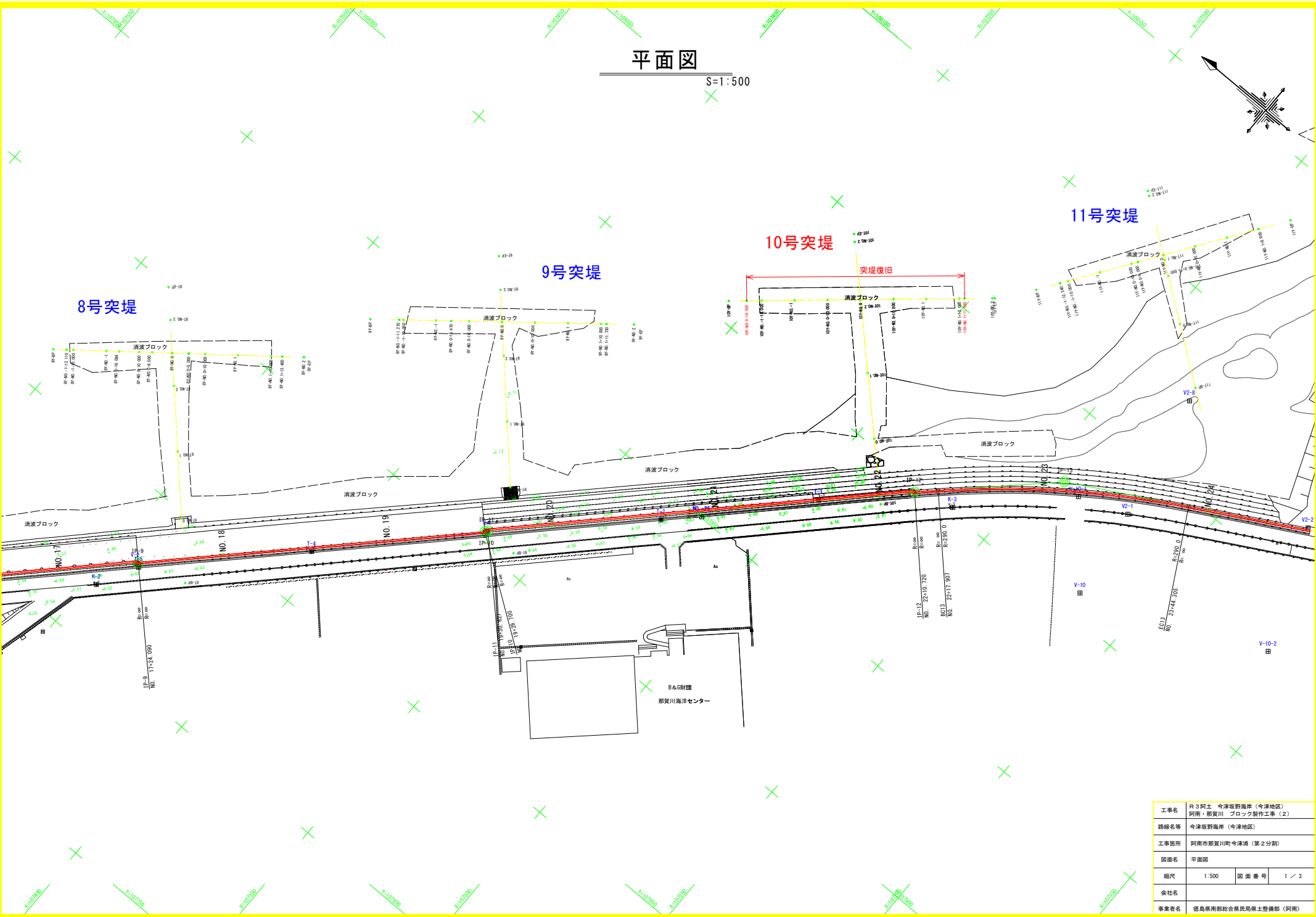



# 平面図

S=1:500



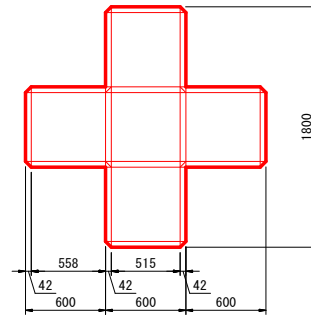
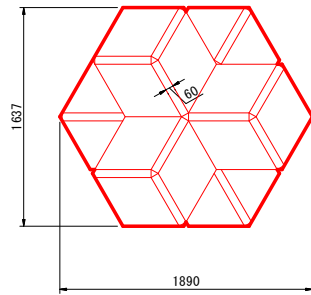
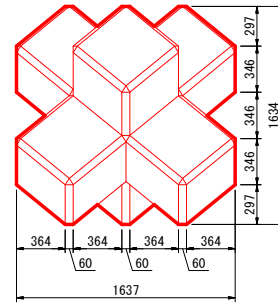
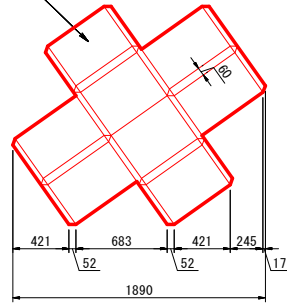
工事名	R3阿土 今津坂野海岸（今津地区） 阿南・那賀川「ブロック」製作工事（2）		
路線名等	今津坂野海岸（今津地区）		
工事箇所	阿南市那賀川町今津浦（第2分割）		
図面名	平面図		
縮尺	1:500	図面番号	1/3
会社名			
事業者名	徳島県南部総合県民局国土整備部（阿南）		

# ブロック詳細図

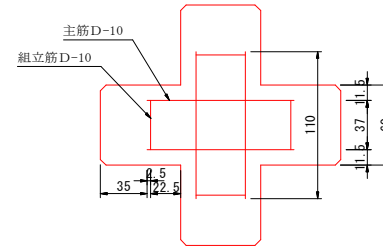
S=1:20

コンクリート  
18-8-40 BB

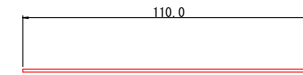
六脚ブロック 3t型



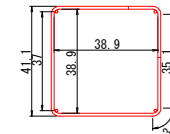
ブロック鉄筋図



主筋 D-10



組立筋 D-10



ブロック 1 個当たり数量表

名称	六脚ブロック 3t型
体積	1.484 m <sup>3</sup>
参考質量	3.414 t
型枠面積	8.67 m <sup>2</sup>

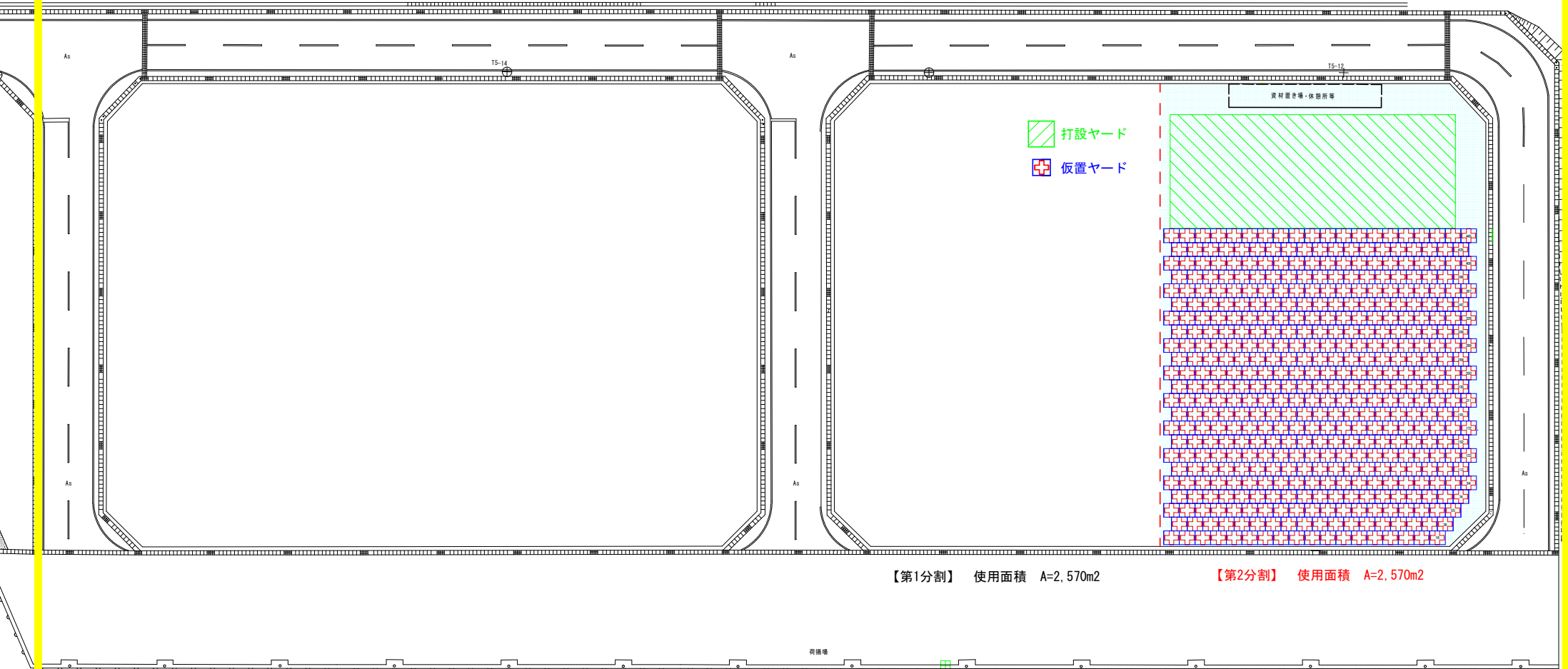
鉄筋数量表

名称	規格	長さ	本数	重量
主筋	D-10	1.10m	12	7.39kg
組立筋	D-10	1.75m	6	5.88kg

工事名	R3阿土 今津坂野海岸 (今津地区) 阿南・那賀川 ブロック製作工事 (2)		
路線名等	今津坂野海岸 (今津地区)		
工事箇所	阿南市那賀川町今津浦 (第2分割)		
図面名	ブロック詳細図		
縮尺	S=1:20	図面番号	2 / 3
会社名			
事業者名	徳島県南部総合県民局県土整備部 (阿南)		

# ブロック製作ヤード図 (参考図)

(富岡港辰巳地区野積場) S=1:250



【第1分割】 使用面積 A=2,570m<sup>2</sup>

【第2分割】 使用面積 A=2,570m<sup>2</sup>



工事名	R3阿土 今津坂野海岸 (今津地区) 阿南・那賀川 ブロック製作工事 (2)		
路線名等	今津坂野海岸 (今津地区)		
工事箇所	阿南市那賀川町今津浦 (第2分割)		
図面名	ブロック製作ヤード図 (参考図)		
縮尺	S=1:250	図面番号	3 / 3
会社名			
事業者名	徳島県南部総合県民局県土整備部 (阿南)		